SEZIONE S1 (f. Sarno)

Scala H 1/100
Scala V 1/100

stato di fatto
progetto

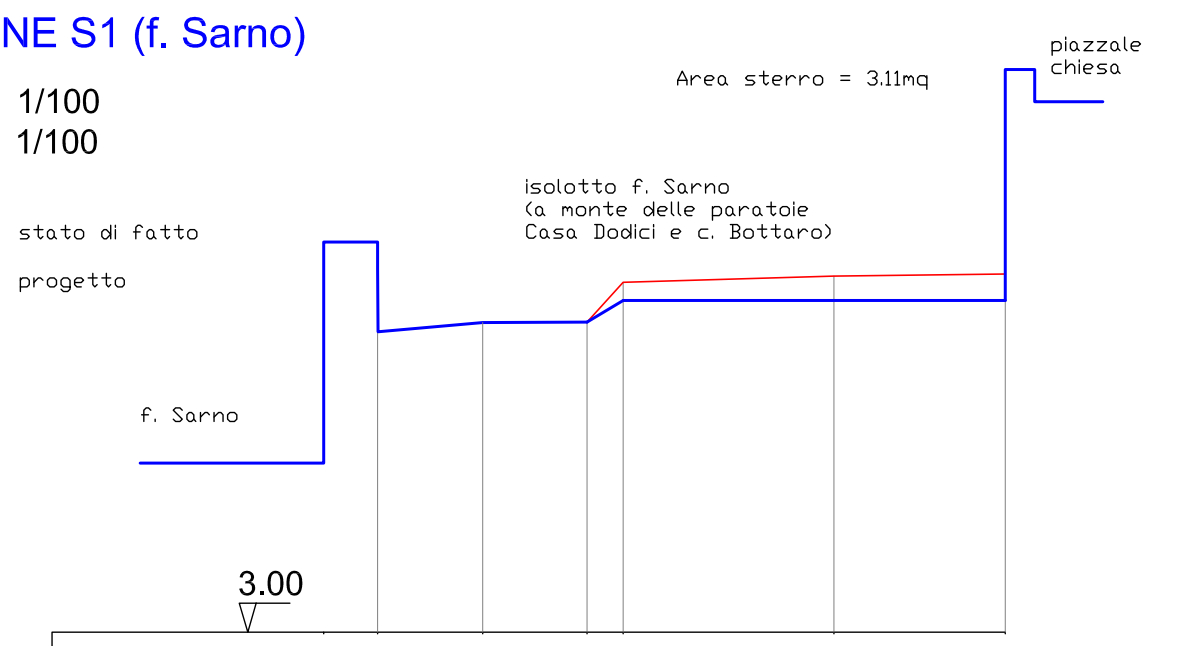
Area sterro = 3,11mq
f. Sarno
Isolotto f. Sarno (a monte delle paratoie Casa Dodici e C. Bottaro)
piazzale chiesa
3.00

Quota	9,69 8,36 8,70 8,71 9,44 9,56 9,59 12,38
Progressiva	0,00 0,99 2,92 4,84 5,51 9,39 12,54
Parziale	0,99 1,93 1,92 0,67 3,88 3,16
Quota prog.	9,69 8,36 8,71 9,10 9,10 9,10 12,38
Prof. scavo	0,33 0,45 0,49

SEZIONE S2

Scala H 1/100
Scala V 1/100

stato di fatto
progetto

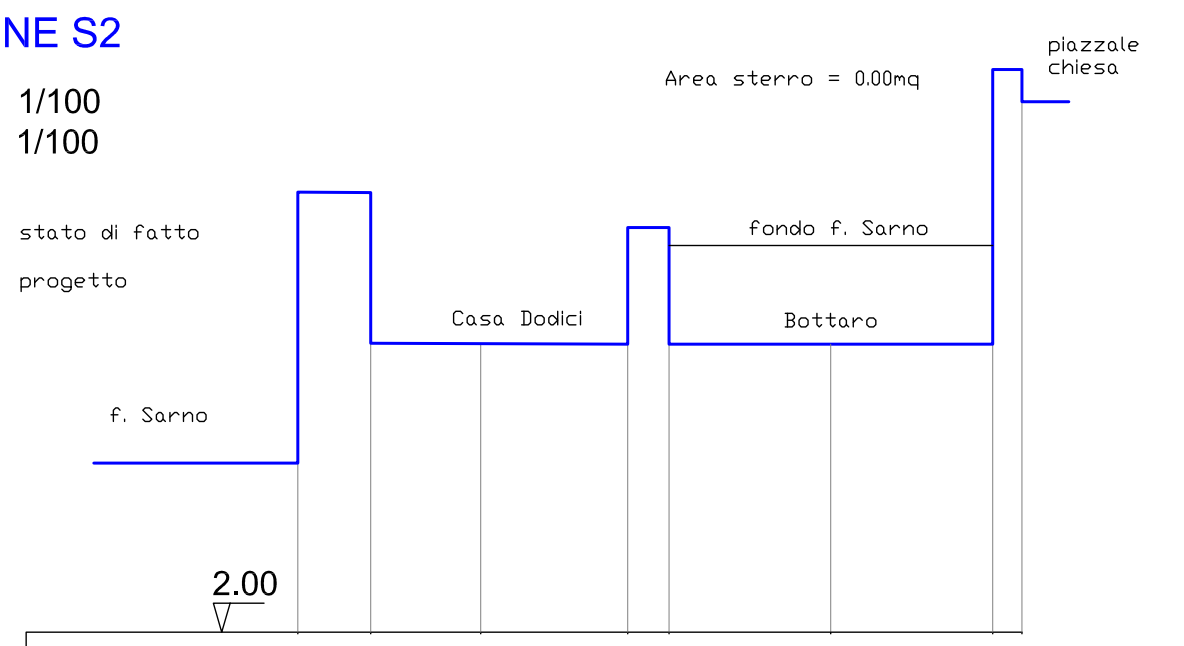
Area sterro = 0,00mq
f. Sarno
Casa Dodici
Fondo f. Sarno
Bottaro
piazzale chiesa
2.00

Quota	10,10 10,09 7,32 7,30 7,30 9,44 9,44 7,30 7,30 7,30 12,36 12,36 11,77
Progressiva	0,00 1,34 3,37 6,07 6,83 9,81 12,79 13,33
Parziale	1,34 2,03 2,70 0,76 2,98 2,98 0,54
Quota prog.	10,10 10,09 7,32 7,10 7,10 9,44 9,44 7,30 7,30 7,30 12,36 12,36 11,77
Prof. scavo	0,00 0,00 0,00

SEZIONE S3

Scala H 1/100
Scala V 1/100

stato di fatto
progetto

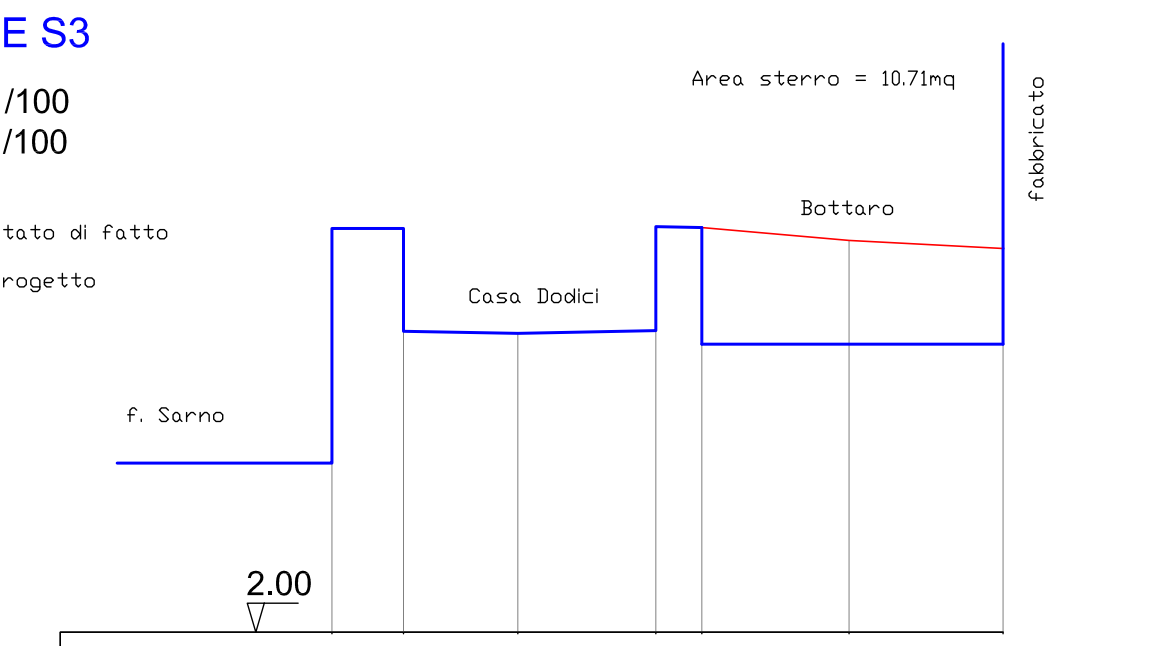
Area sterro = 10,71mq
f. Sarno
Casa Dodici
Bottaro
fabbricato
2.00

Quota	9,43 9,43 7,54 7,50 7,55 9,46 9,45 9,21 9,06
Progressiva	0,00 1,32 3,42 5,96 6,81 9,52 12,36
Parziale	1,32 2,10 2,54 0,85 2,71 2,84
Quota prog.	9,43 9,43 7,54 7,50 7,55 9,46 7,29 7,29 7,29
Prof. scavo	2,16 1,92 1,77

SEZIONE S4

Scala H 1/100
Scala V 1/100

stato di fatto
progetto

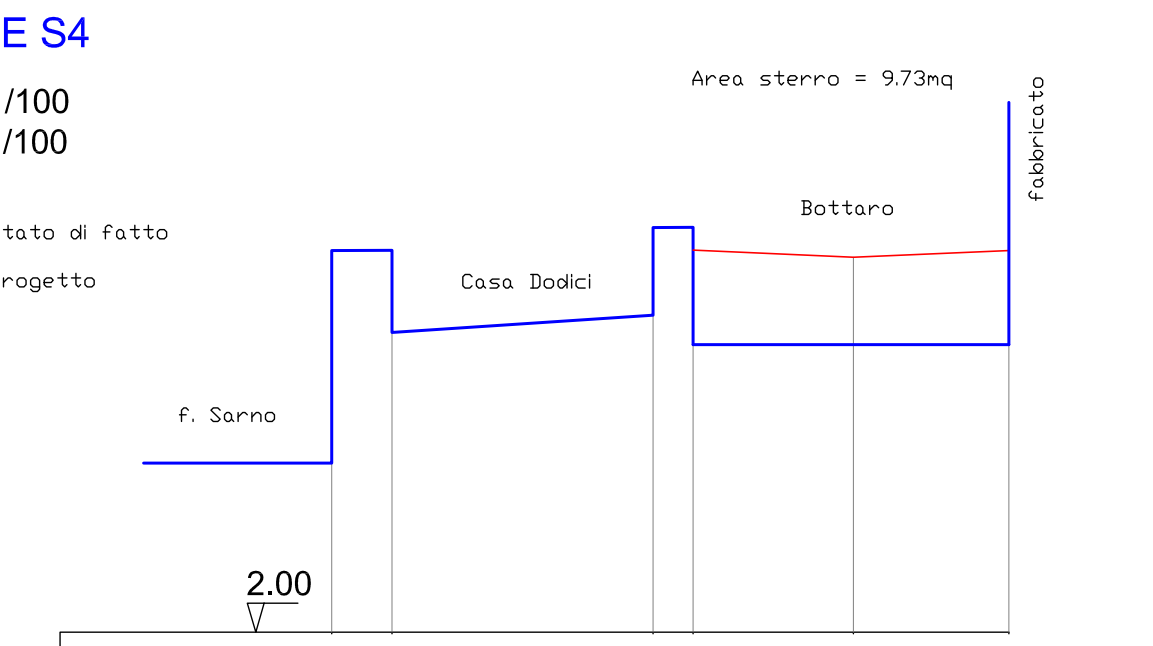
Area sterro = 9,73mq
f. Sarno
Casa Dodici
Bottaro
fabbricato
2.00

Quota	9,02 9,03 7,52 7,84 9,45 9,45 9,03 8,90 9,02
Progressiva	0,00 1,11 5,91 6,65 9,60 12,46
Parziale	1,11 4,81 0,74 3,86 2,86
Quota prog.	9,02 9,03 7,52 7,84 9,45 9,45 7,29 7,29 7,29
Prof. scavo	1,74 1,61 1,73

SEZIONE S5

Scala H 1/100
Scala V 1/100

stato di fatto
progetto

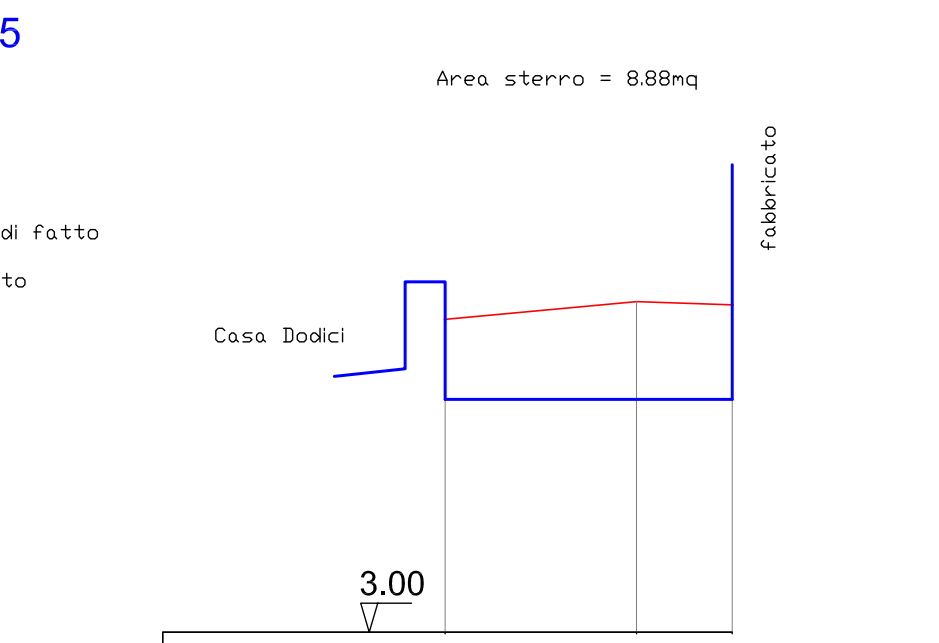
Area sterro = 8,88mq
Casa Dodici
fabbricato
3.00

Quota	9,45 8,76 9,10 9,03
Progressiva	0,00 3,52 5,28
Parziale	3,52 1,76
Quota prog.	9,45 7,29 7,29 7,29
Prof. scavo	1,47 1,81 1,74

SEZIONE S6

Scala H 1/100
Scala V 1/100

stato di fatto
progetto

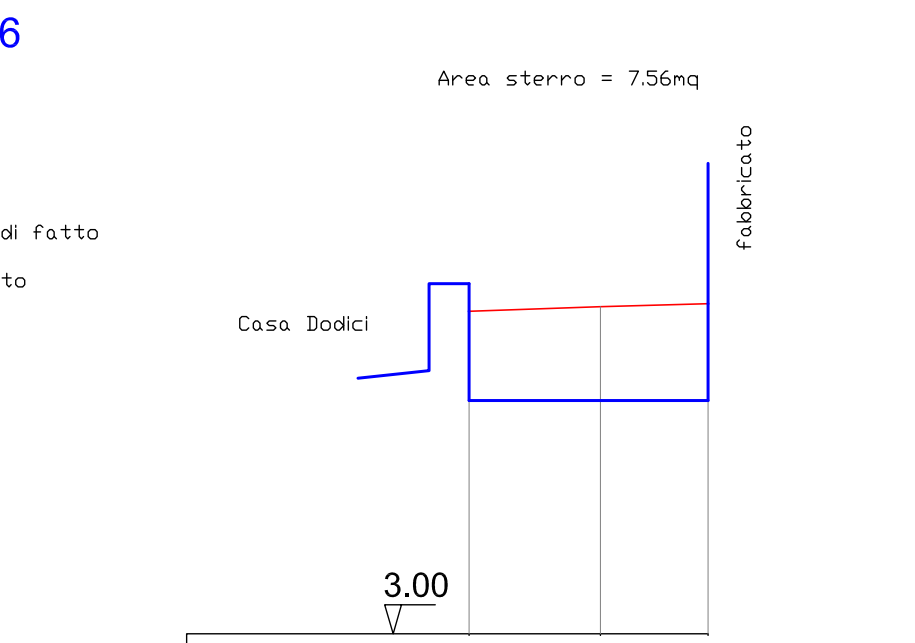
Area sterro = 7,56mq
Casa Dodici
fabbricato
3.00

Quota	9,44 8,93 9,02 9,08
Progressiva	0,00 2,42 4,40
Parziale	2,42 1,98
Quota prog.	7,29 7,29 7,29
Prof. scavo	1,64 1,73 1,79

SEZIONE S7

Scala H 1/100
Scala V 1/100

stato di fatto
progetto

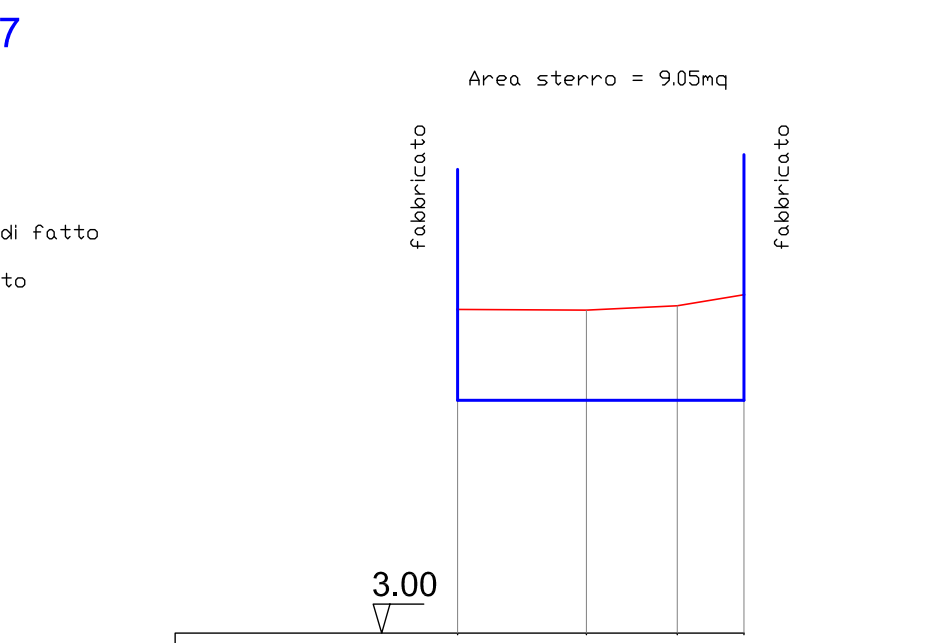
Area sterro = 9,05mq
fabbricato
fabbricato
3.00

Quota	8,96 8,94 9,02 9,23
Progressiva	0,00 2,37 4,04 5,27
Parziale	2,37 1,67 1,23
Quota prog.	8,96 7,28 7,28 7,28 7,28
Prof. scavo	1,68 1,66 1,74 1,95

SEZIONE S8

Scala H 1/100
Scala V 1/100

stato di fatto
progetto

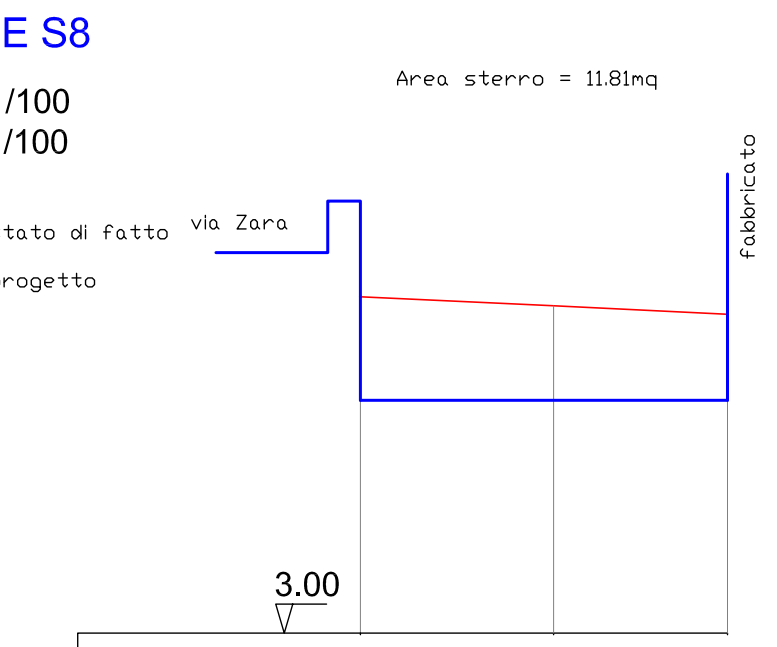
Area sterro = 11,81mq
via Zara
fabbricato
3.00

Quota	10,95 9,19 9,02 8,87
Progressiva	0,00 3,56 6,76
Parziale	3,56 3,20
Quota prog.	10,95 7,27 7,27 7,27
Prof. scavo	1,92 1,75 1,60

SEZIONE S9

Scala H 1/100
Scala V 1/100

stato di fatto
progetto

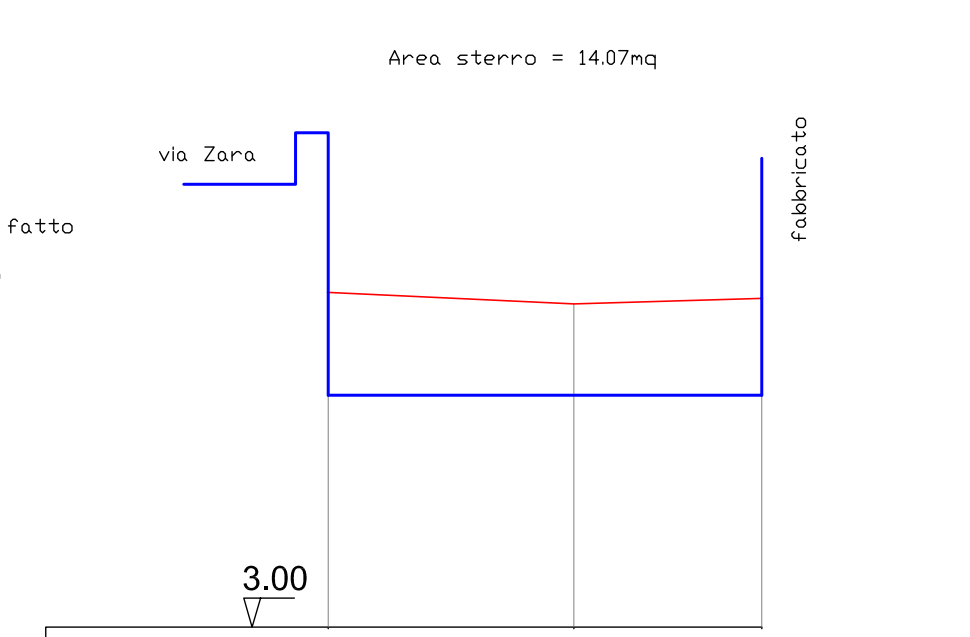
Area sterro = 14,07mq
via Zara
fabbricato
3.00

Quota	12,10 9,16 8,95 9,05
Progressiva	0,00 4,52 7,98
Parziale	4,52 3,46
Quota prog.	12,10 7,27 7,27 7,27
Prof. scavo	1,89 1,68 1,78

SEZIONE S10

Scala H 1/100
Scala V 1/100

stato di fatto
progetto

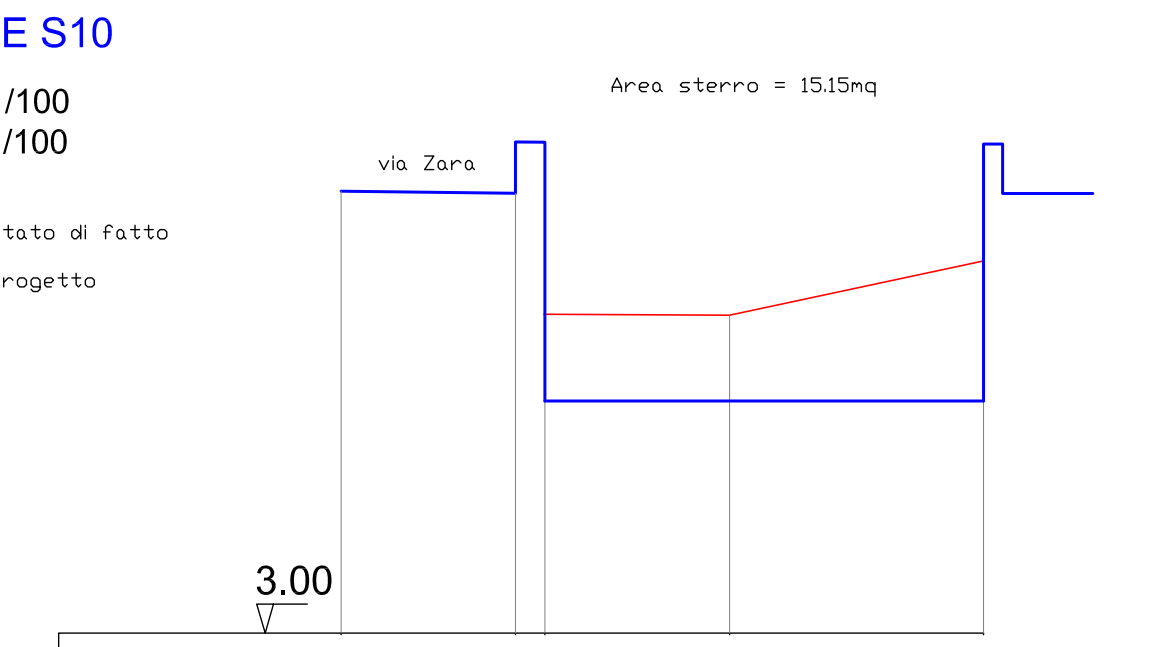
Area sterro = 15,15mq
via Zara
3.00

Quota	11,13 11,09 12,04 12,04 8,87 8,85 9,85
Progressiva	0,00 3,21 3,75 7,15 11,82
Parziale	3,21 0,54 3,40 4,68
Quota prog.	11,13 11,09 12,04 12,04 7,26 7,26 7,26
Prof. scavo	1,61 1,59 2,59

SEZIONE S11

Scala H 1/100
Scala V 1/100

stato di fatto
progetto

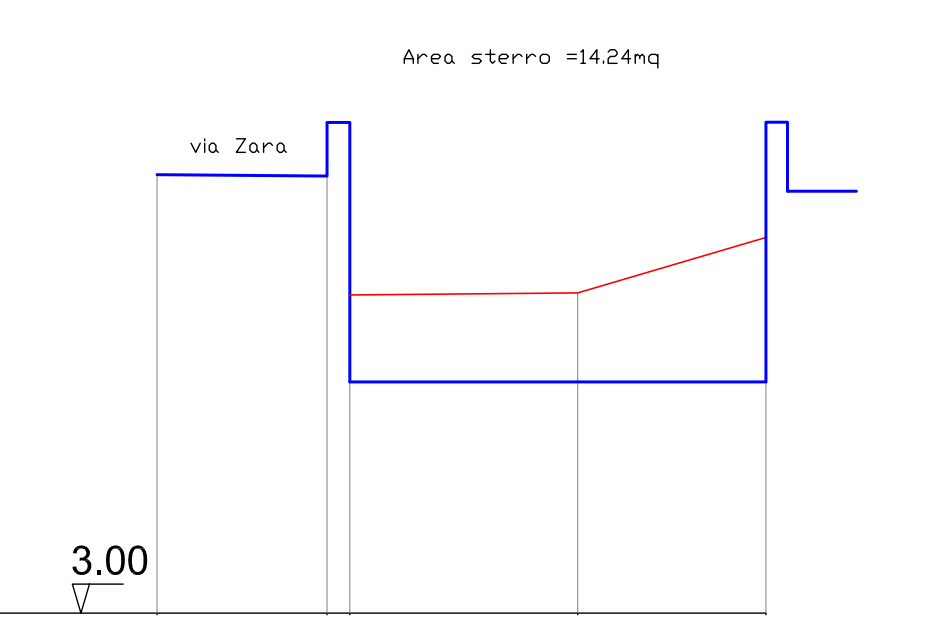
Area sterro =14,24mq
via Zara
3.00

Quota	11,07 11,04 12,03 12,03 8,85 8,89 9,91
Progressiva	0,00 3,14 3,56 7,76 11,22
Parziale	3,14 0,42 4,20 3,46
Quota prog.	11,07 11,04 12,03 12,03 7,25 7,25 7,25
Prof. scavo	1,60 1,64 2,66

SEZIONE S12

Scala H 1/100
Scala V 1/100

stato di fatto
progetto

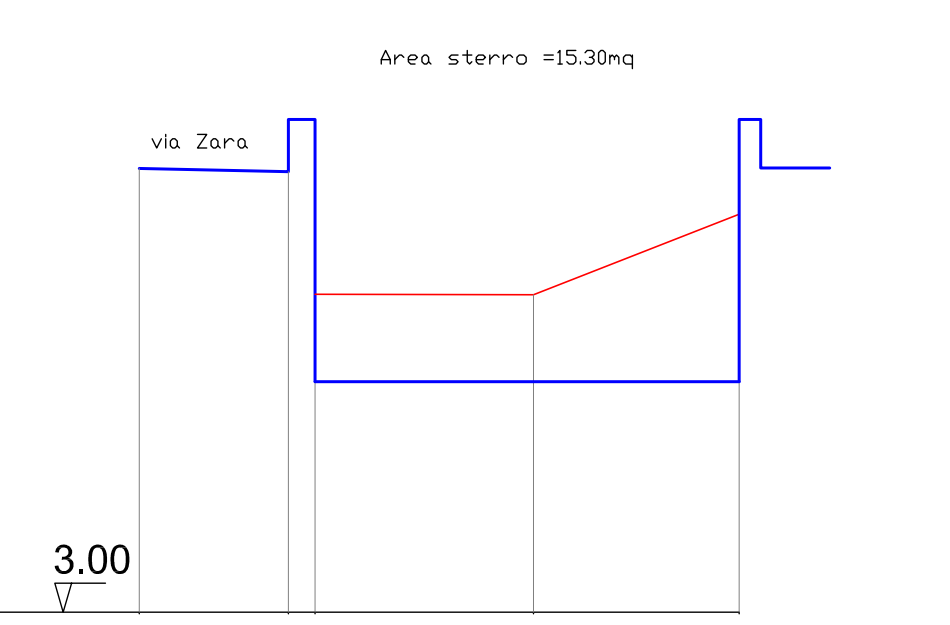
Area sterro =15,30mq
via Zara
3.00

Quota	11,17 11,11 12,07 12,07 8,85 8,84 10,32
Progressiva	0,00 2,74 3,23 7,25 11,04
Parziale	2,74 0,49 4,02 3,79
Quota prog.	11,17 11,11 12,07 12,07 7,24 7,24 7,24
Prof. scavo	1,61 1,60 3,08

SEZIONE S13

Scala H 1/100
Scala V 1/100

stato di fatto
progetto

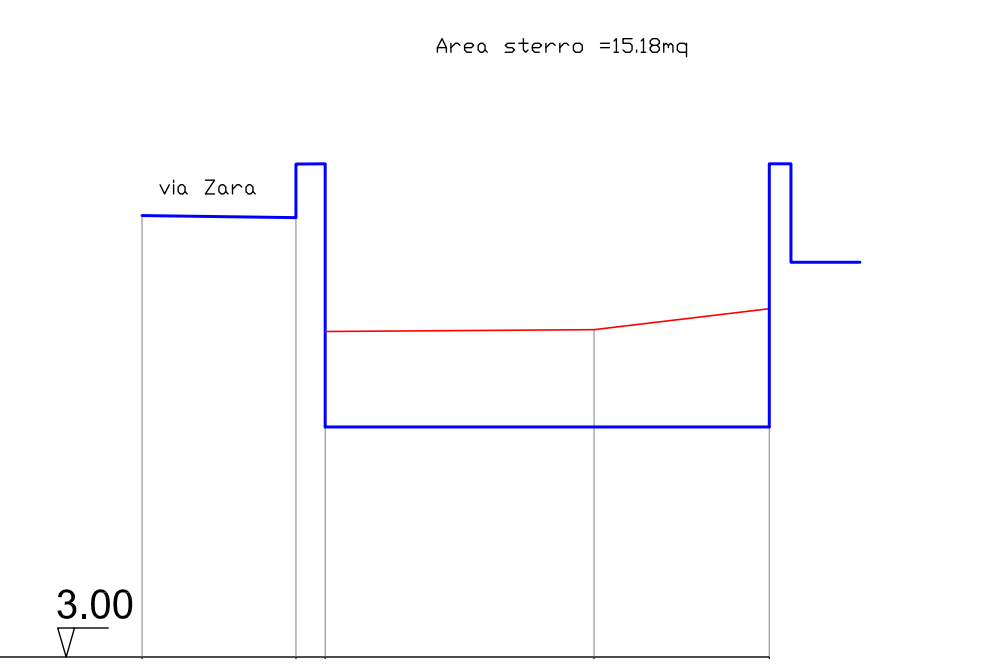
Area sterro =15,18mq
via Zara
3.00

Quota	11,12 11,09 12,07 12,08 8,99 9,02 9,41
Progressiva	0,00 2,83 3,37 8,32 11,54
Parziale	2,83 0,53 4,95 3,22
Quota prog.	11,12 11,09 12,07 12,08 7,24 7,24 7,24
Prof. scavo	1,75 1,78 2,17

SEZIONE S14

Scala H 1/100
Scala V 1/100

stato di fatto
progetto

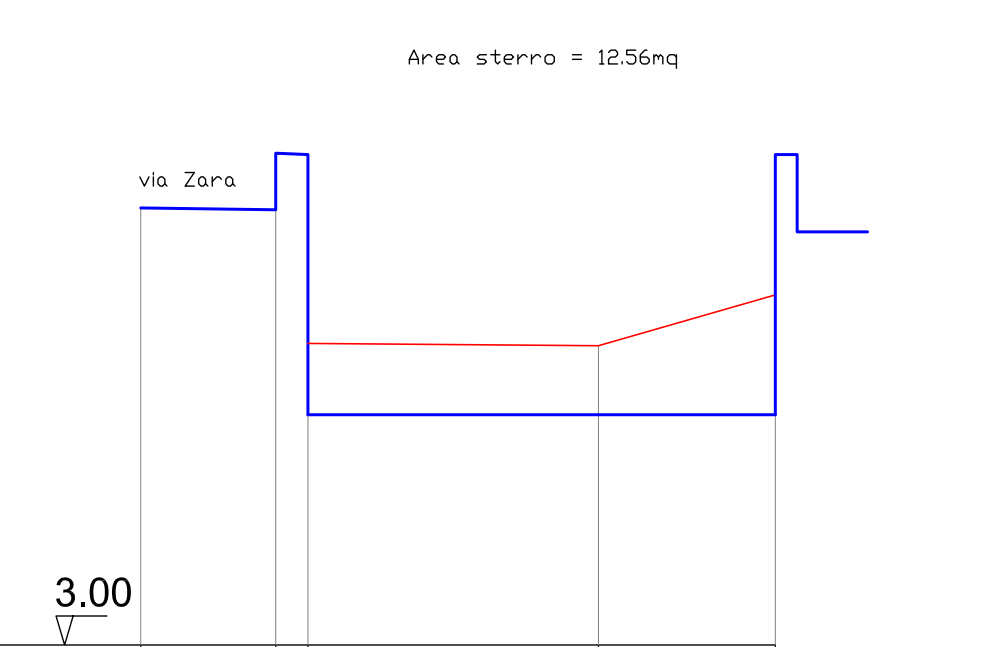
Area sterro = 12,56mq
via Zara
3.00

Quota	11,04 11,01 12,05 12,02 8,55 8,51 9,44
Progressiva	0,00 2,49 3,08 8,42 11,68
Parziale	2,49 0,59 5,34 3,26
Quota prog.	11,04 11,01 12,05 12,02 7,24 7,24 7,24
Prof. scavo	1,31 1,27 2,20

SEZIONE S15

Scala H 1/100
Scala V 1/100

stato di fatto
progetto

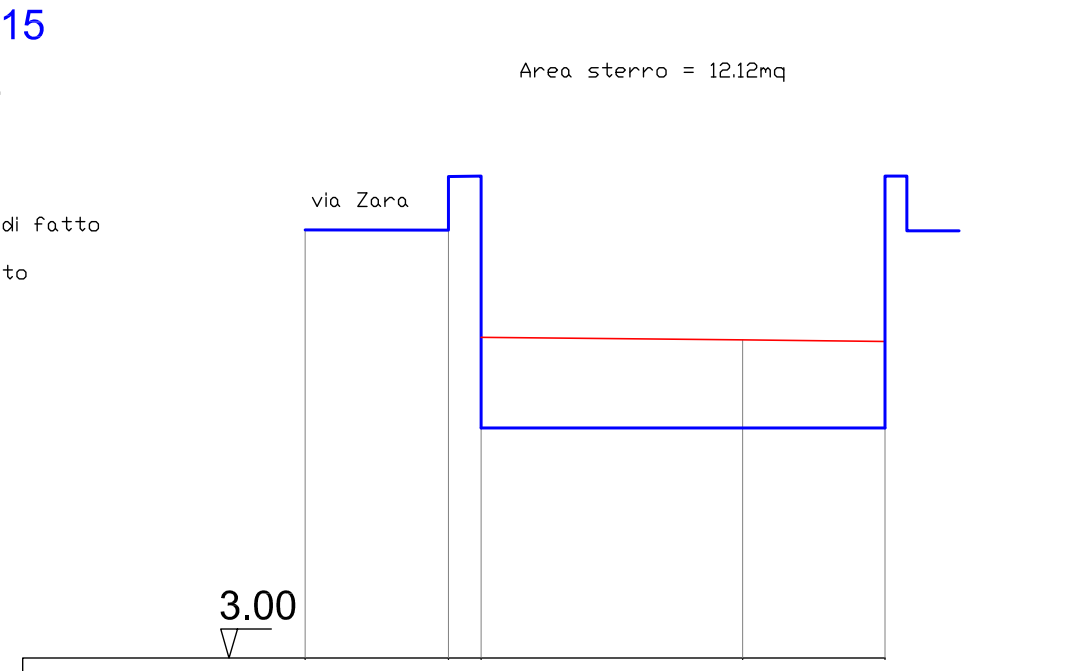
Area sterro = 12,12mq
via Zara
3.00

Quota	10,88 10,87 11,86 11,87 8,90 8,85 8,82
Progressiva	0,00 2,64 3,24 8,05 10,67
Parziale	2,64 0,60 4,81 2,62
Quota prog.	10,88 10,87 11,86 11,87 7,23 7,23 7,23
Prof. scavo	1,67 1,62 1,59

SEZIONE S16

Scala H 1/100
Scala V 1/100

stato di fatto
progetto

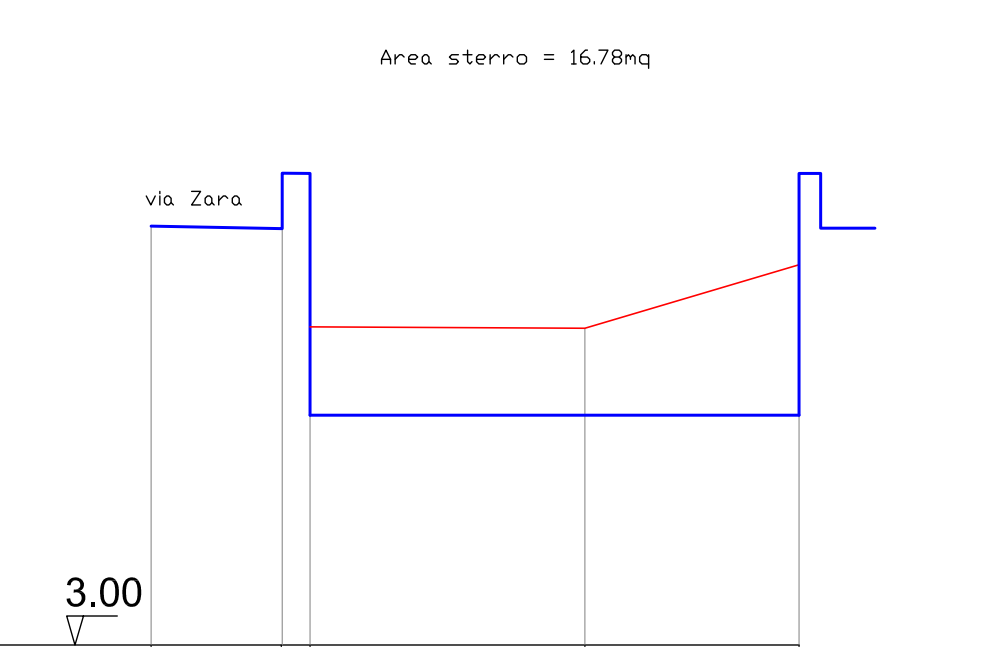
Area sterro = 16,78mq
via Zara
3.00

Quota	10,71 10,66 11,69 11,68 8,85 8,83 10,00 11,68
Progressiva	0,00 2,41 2,92 7,98 11,92
Parziale	2,41 0,51 5,06 3,94
Quota prog.	10,71 10,66 11,69 11,68 7,23 7,23 7,23 11,68
Prof. scavo	1,62 1,60 2,77

SEZIONE S17

Scala H 1/100
Scala V 1/100

stato di fatto
progetto

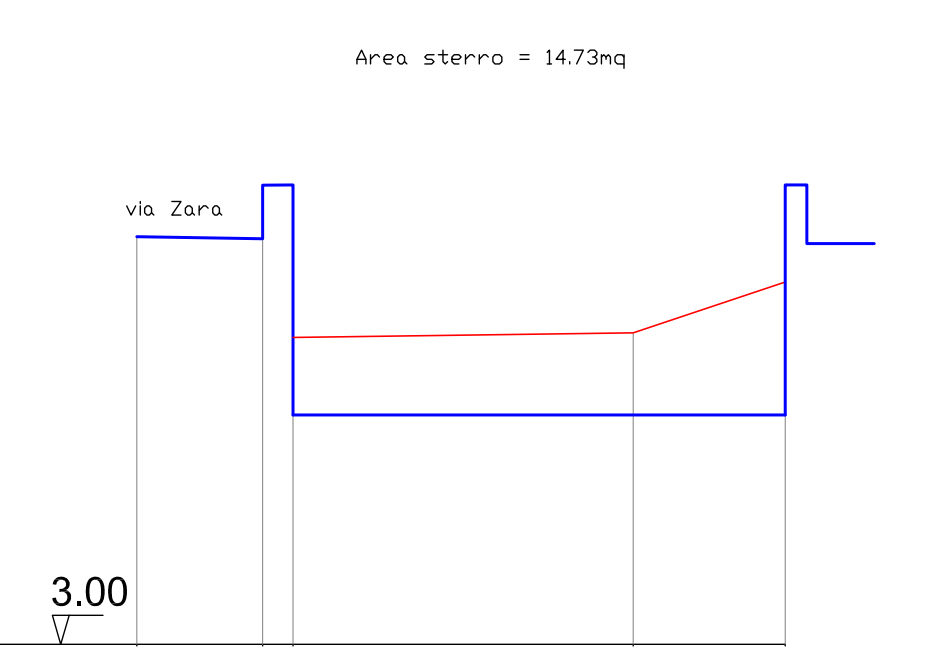
Area sterro = 14,73mq
via Zara
3.00

Quota	10,50 10,47 11,45 11,46 8,65 8,73 9,67
Progressiva	0,00 2,30 2,87 9,13 11,93
Parziale	2,30 0,57 7,26 2,80
Quota prog.	10,50 10,47 11,45 11,46 7,22 7,22 7,22
Prof. scavo	1,43 1,51 2,45

SEZIONE S18

Scala H 1/100
Scala V 1/100

stato di fatto
progetto

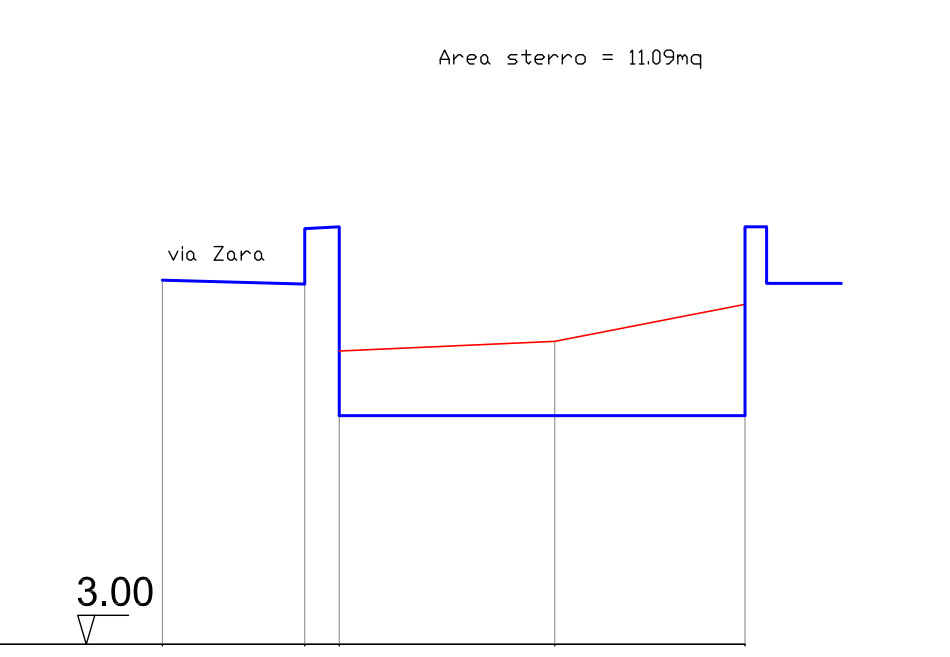
Area sterro = 11,09mq
via Zara
3.00

Quota	9,70 9,63 10,65 10,68 8,40 8,58 9,26
Progressiva	0,00 2,62 3,26 7,22 10,72
Parziale	2,62 0,64 3,96 3,50
Quota prog.	9,70 9,63 10,65 10,68 7,21 7,21 7,21
Prof. scavo	1,19 1,37 2,05

SEZIONE S19

Scala H 1/100
Scala V 1/100

stato di fatto
progetto

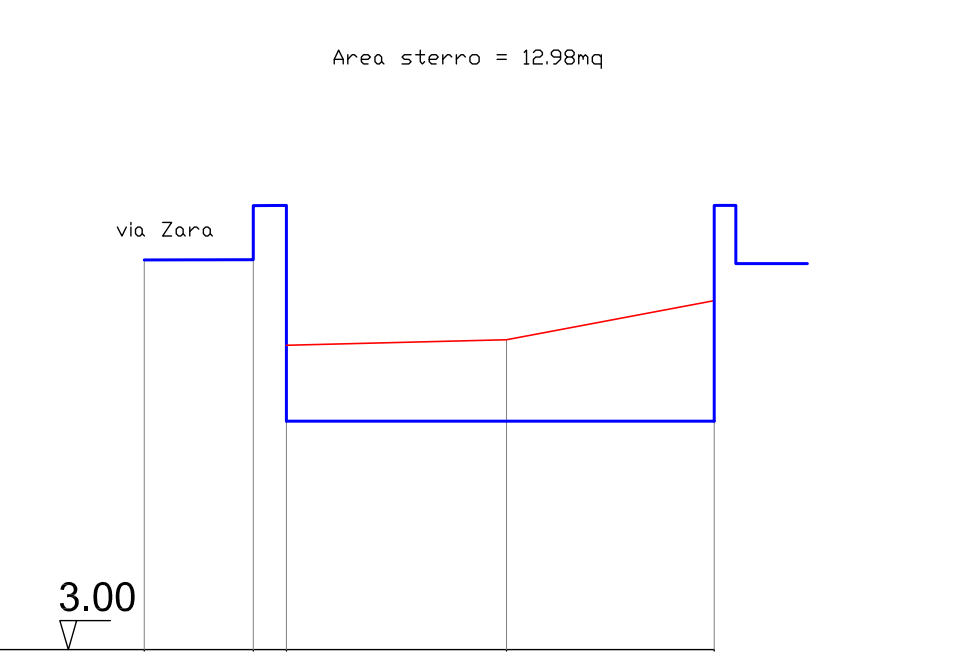
Area sterro = 12,98mq
via Zara
3.00

Quota	10,17 10,17 11,17 11,17 8,60 8,70 9,42
Progressiva	0,00 2,01 2,61 6,67 10,49
Parziale	2,01 0,61 4,06 3,82
Quota prog.	10,17 10,17 11,17 11,17 7,20 7,20 7,20
Prof. scavo	1,40 1,50 2,22

SEZIONE S20

Scala H 1/100
Scala V 1/100

stato di fatto
progetto

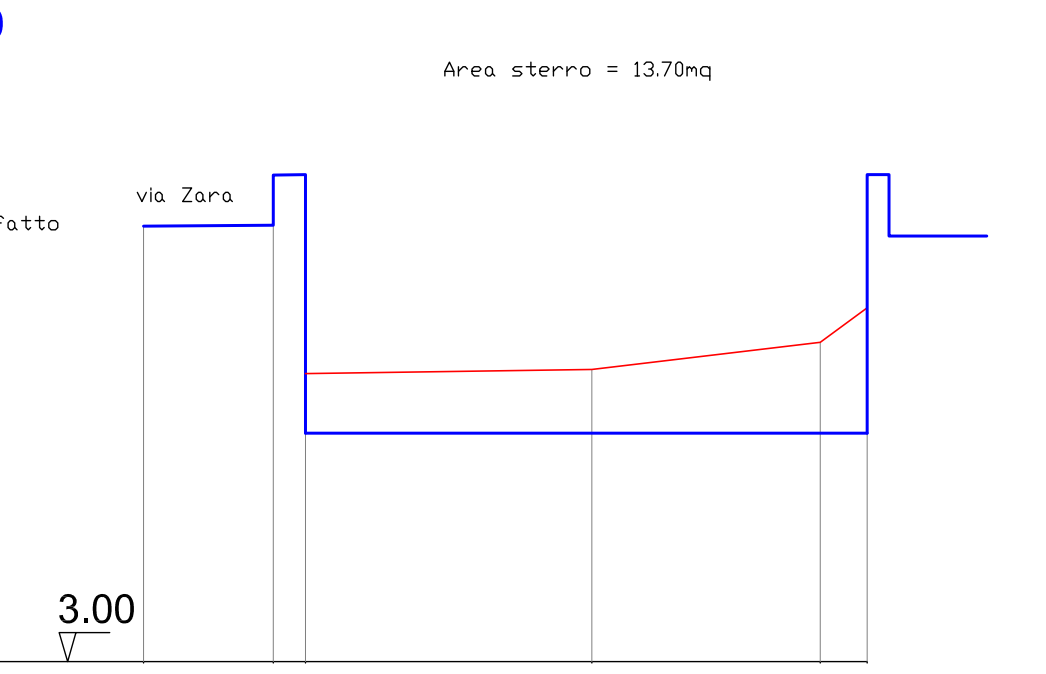
Area sterro = 13,70mq
via Zara
3.00

Quota	11,01 11,03 11,95 11,96 8,30 8,37 8,87 9,51
Progressiva	0,00 2,39 2,98 8,25 12,45 13,32
Parziale	2,39 0,59 5,27 4,20 0,87
Quota prog.	11,01 11,03 11,95 11,96 7,20 7,20 7,20 7,20
Prof. scavo	1,10 1,17 1,67 2,31

SEZIONE S21

Scala H 1/100
Scala V 1/100

stato di fatto
progetto

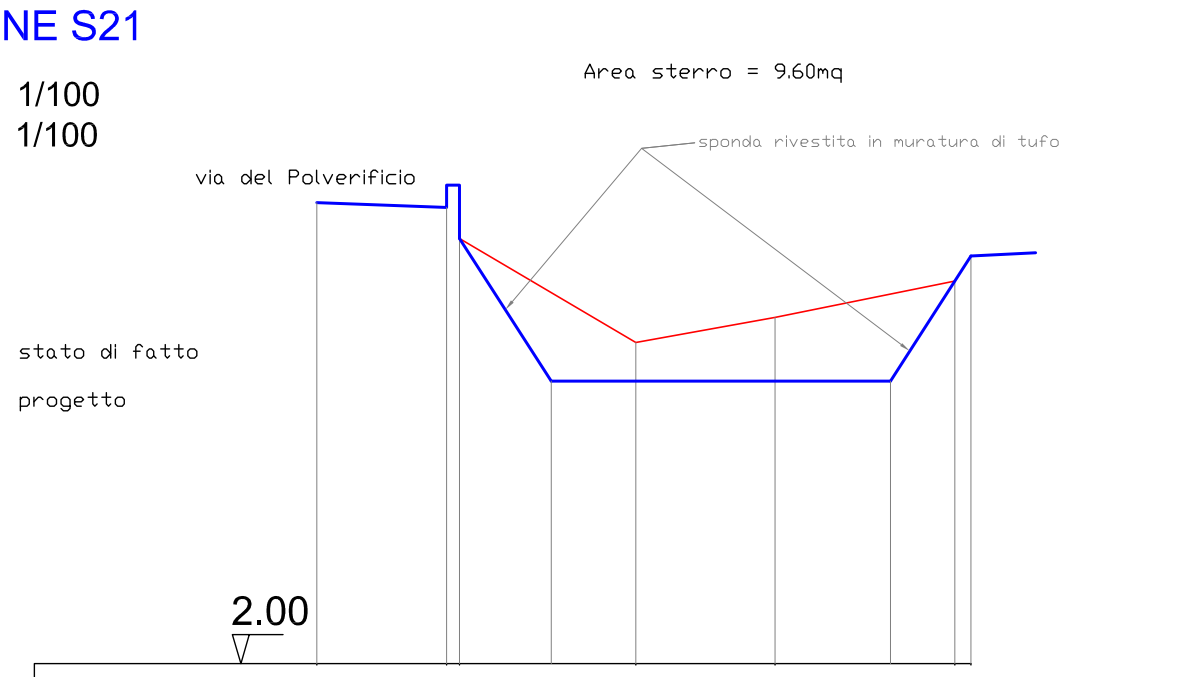
Area sterro = 9,60mq
via del Polverificio
sponda rivestita in muratura di tufo
2.00

Quota	10,48 10,39 10,80 10,80 9,82 8,82 7,91 8,37 8,79 9,04 9,50
Progressiva	0,00 2,40 2,63 5,87 8,43 11,74 12,04
Parziale	2,40 0,23 3,24 2,56 3,31 0,30
Parziale prog.	2,40 0,23 1,69 1,56 4,69 1,18 0,30
Quota prog.	10,48 10,39 10,80 10,80 9,82 7,19 7,19 7,19 9,04 9,50
Prof. scavo	0,00 1,63 0,72 1,60 0,00 0,00

SEZIONE S22

Scala H 1/100
Scala V 1/100

stato di fatto
progetto

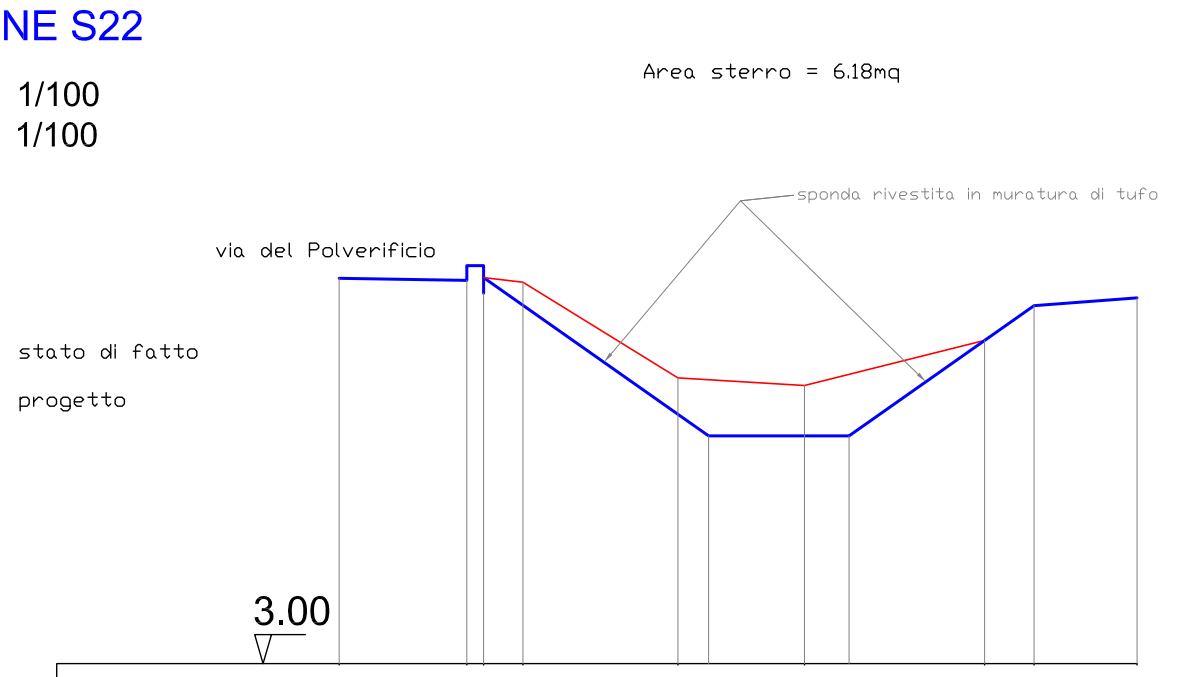
Area sterro = 6,18mq
via del Polverificio
sponda rivestita in muratura di tufo
3.00

Quota	10,09 10,05 10,32 10,32 10,10 10,02 8,25 8,21 8,12 8,32 8,95 9,58 9,73
Progressiva	0,00 2,35 2,65 3,38 6,23 8,56 11,88 12,79 14,69
Parziale	2,35 0,30 0,73 2,85 2,33 3,32 0,91 1,90
Parziale prog.	2,35 0,30 0,73 2,85 0,56 1,77 0,82 2,50 0,91 1,90
Quota prog.	10,09 10,05 10,32 10,32 10,10 9,60 7,59 7,19 7,19 7,19 8,95 9,58 9,73
Prof. scavo	0,00 0,42 0,66 1,02 0,93 1,13 0,00 0,00

SEZIONE S23

Scala H 1/100
Scala V 1/100

stato di fatto
progetto

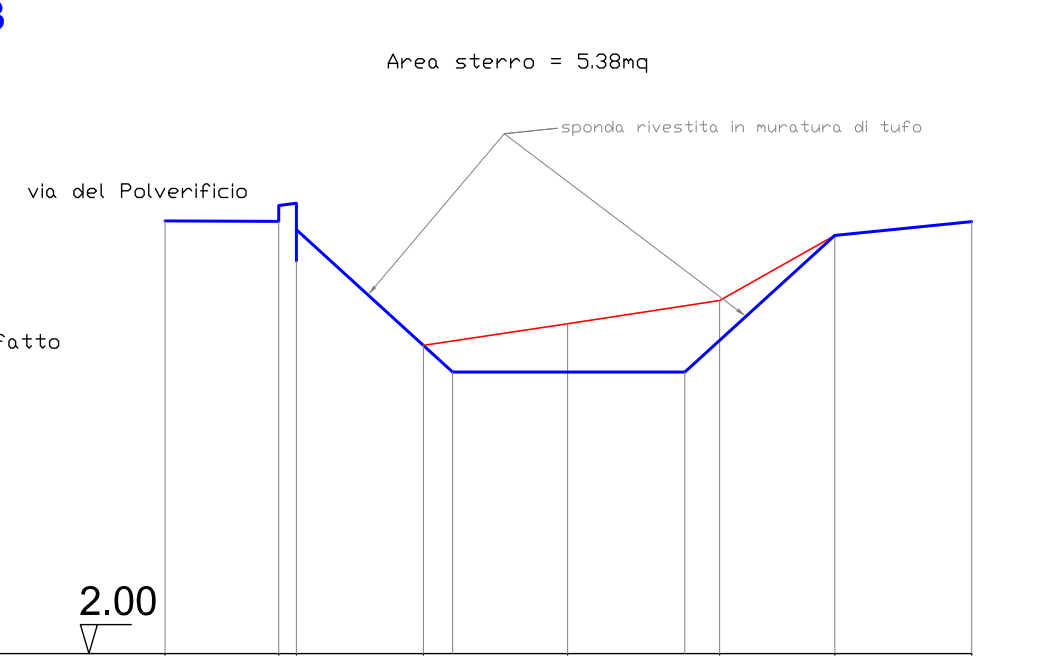
Area sterro = 5,38mq
via del Polverificio
sponda rivestita in muratura di tufo
2.00

Quota	9,96 9,95 10,23 10,29 9,80 7,67 7,75 8,07 8,40 8,50 9,70 9,95
Progressiva	0,00 2,10 2,43 4,76 7,41 10,21 12,33 14,85
Parziale	2,10 0,33 2,33 2,65 2,80 2,12 2,52
Parziale prog.	2,10 0,33 2,33 0,55 2,10 2,15 0,65 2,12 2,52
Quota prog.	9,96 9,95 10,23 10,29 9,80 7,67 7,18 7,18 7,18 7,77 9,70 9,95
Prof. scavo	0,00 0,00 0,57 0,89 1,22 0,73 0,00

SEZIONE S24

Scala H 1/100
Scala V 1/100

stato di fatto
progetto

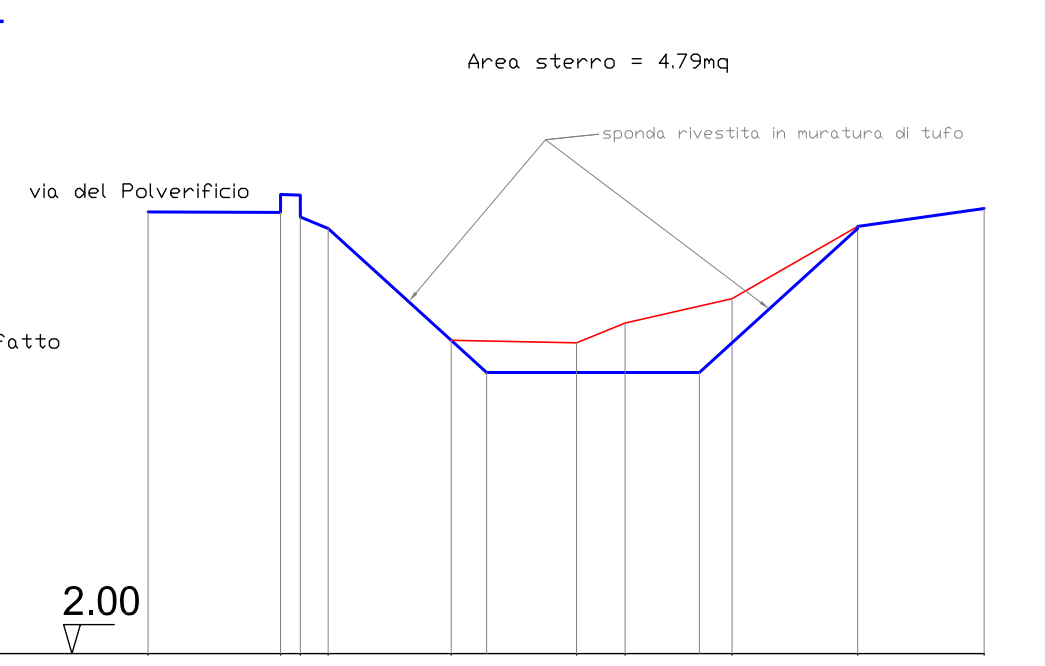
Area sterro = 4,79mq
via del Polverificio
sponda rivestita in muratura di tufo
2.00

Quota	10,13 10,12 10,44 10,43 10,03 9,82 7,76 7,75 7,72 8,08 8,39 8,53 9,86 10,19
Progressiva	0,00 2,44 2,80 3,31 5,58 7,88 8,78 10,75 13,06 15,39
Parziale	2,44 0,36 0,51 2,26 2,30 0,90 1,97 2,31 2,33
Parziale prog.	2,44 0,36 0,51 2,26 0,65 1,65 0,90 1,37 0,60 2,31 2,33
Quota prog.	10,13 10,12 10,44 10,43 10,03 9,82 7,76 7,17 7,17 7,17 7,17 7,71 9,86 10,19
Prof. scavo	0,00 0,00 0,58 0,55 0,91 1,22 1,36 0,00

SEZIONE S25

Scala H 1/100
Scala V 1/100

stato di fatto
progetto

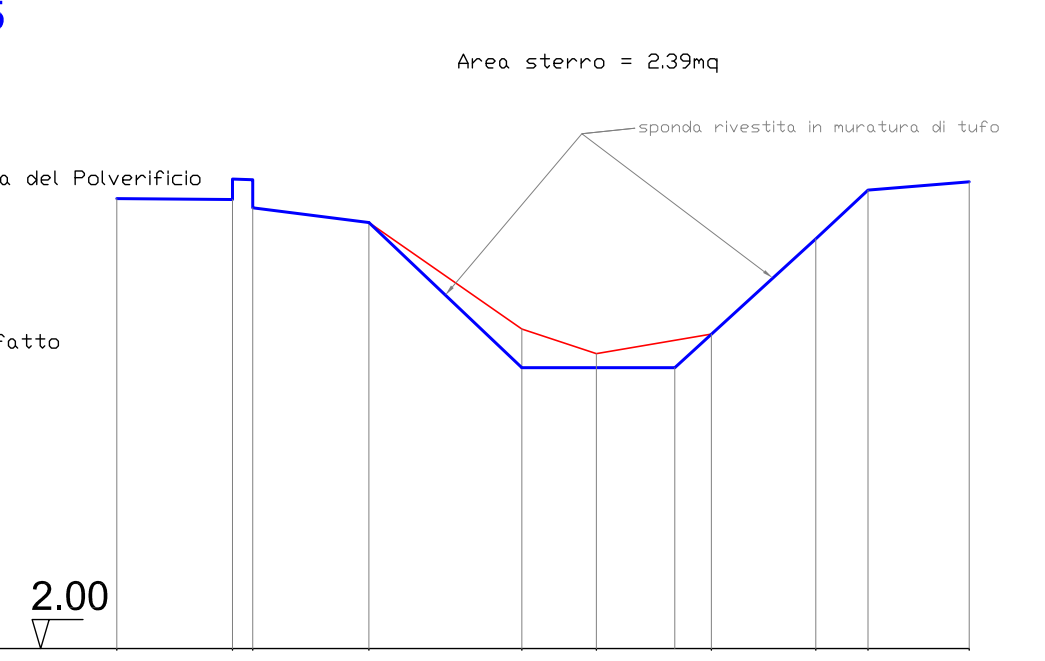
Area sterro = 2,39mq
via del Polverificio
sponda rivestita in muratura di tufo
2.00

Quota	10,28 10,27 10,64 10,63 10,11 9,84 7,88 7,43 7,67 7,79 9,54 10,44 10,59
Progressiva	0,00 2,13 2,50 4,64 7,46 8,83 10,95 12,86 13,83 15,69
Parziale	2,13 0,37 2,14 2,82 1,37 2,12 1,92 0,96 1,86
Parziale prog.	2,13 0,37 2,14 2,82 1,37 1,45 0,67 1,92 0,96 1,86
Quota prog.	10,28 10,27 10,64 10,63 10,11 9,84 7,17 7,17 7,17 7,79 9,54 10,44 10,59
Prof. scavo	0,00 0,71 0,26 0,50 0,00 0,00 0,00

SEZIONE S26

Scala H 1/100
Scala V 1/100

stato di fatto
progetto

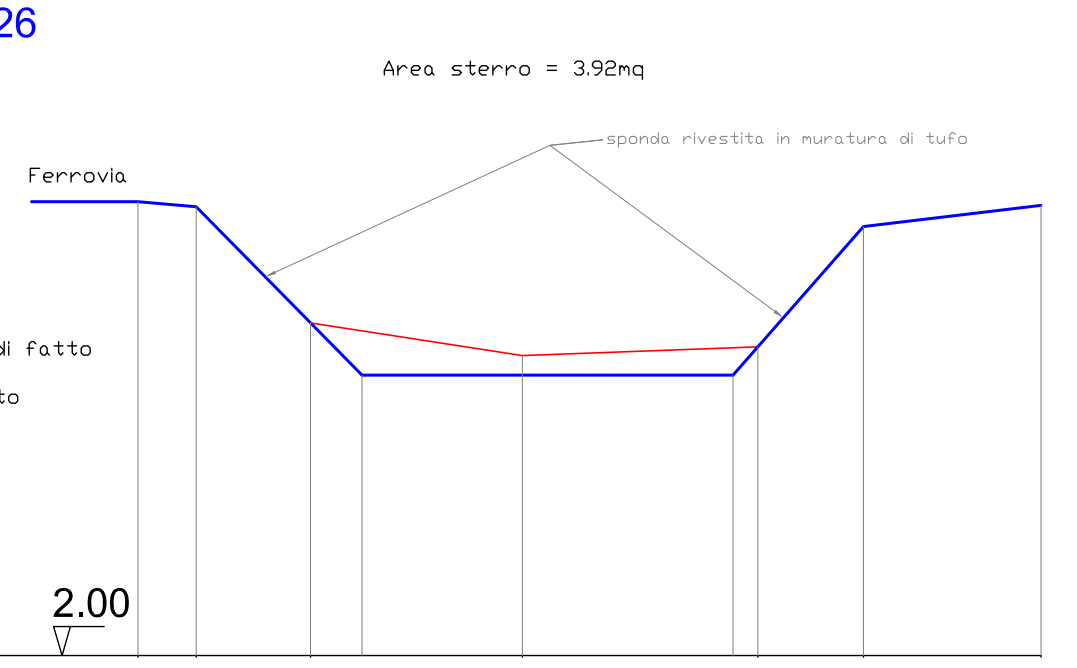
Area sterro = 3,92mq
Ferrovia
sponda rivestita in muratura di tufo
2.00

Quota	10,35 10,26 8,12 7,98 7,52 7,67 7,68 9,89 10,29
Progressiva	0,00 1,07 3,17 7,07 11,41 13,35 16,62
Parziale	1,07 2,10 3,90 4,34 1,94 3,27
Parziale prog.	1,07 2,10 0,95 2,95 3,88 0,46 1,94 3,27
Quota prog.	10,35 10,26 8,12 7,16 7,16 7,16 7,68 9,89 10,29
Prof. scavo	0,00 0,00 0,82 0,36 0,51 0,00 0,00

SEZIONE S27

Scala H 1/100
Scala V 1/100

stato di fatto
progetto


Area sterro = 7,65mq
via del Polverificio
sponda rivestita in muratura di tufo
2.00

Quota	10,14 10,19 9,44 8,22 7,89 7,76 8,09 8,12 10,09
Progressiva	0,00 1,80 2,24 4,01 6,78 13,13 14,09
Parziale	1,80 0,45 1,76 2,78 6,35 0,96
Parziale prog.	1,80 0,45 1,38 0,38 2,78 5,88 0,47 0,96
Quota prog.	10,14 10,19 9,44 7,16 7,16 7,16 7,16 8,12 10,09
Prof. scavo	0,00 0,00 1,06 0,73 0,60 0,93 0,00 0,00

SEZIONE S28

Scala H 1/100
Scala V 1/100

stato di fatto
progetto

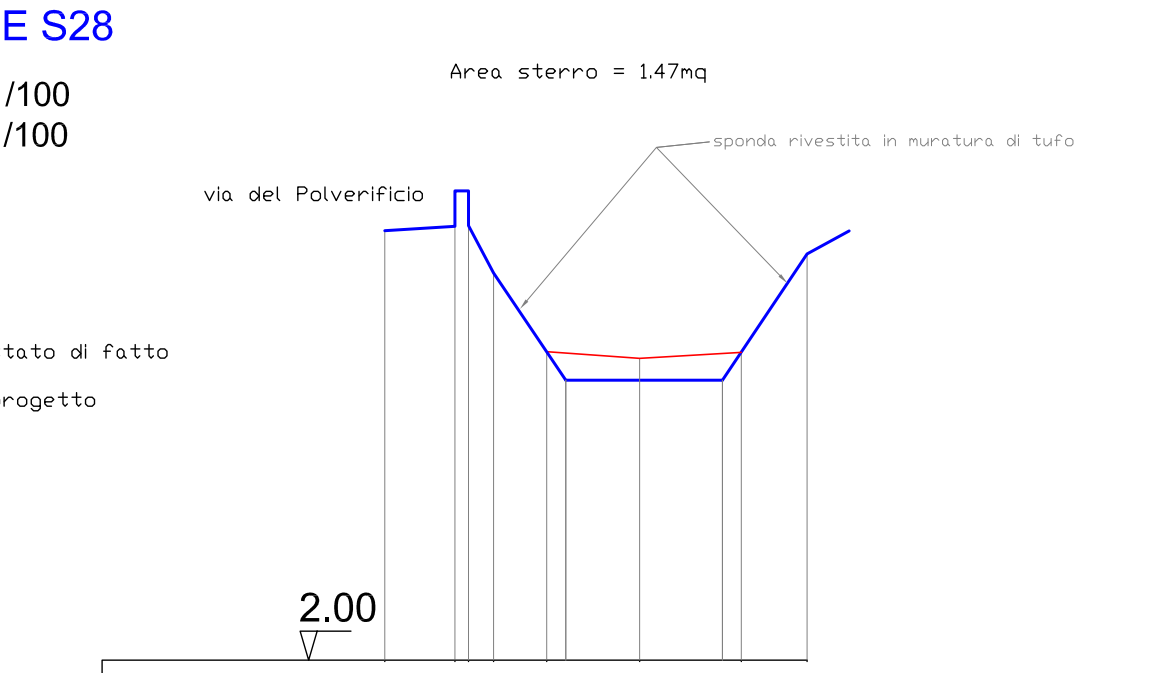
Area sterro = 1,47mq
via del Polverificio
sponda rivestita in muratura di tufo
2.00

Quota	9,90 9,98 10,64 10,63 10,00 9,13 7,68 7,65 7,55 7,65 7,67 9,47
Progressiva	0,00 1,29 1,54 2,00 2,98 4,69 6,56 7,77
Parziale	1,29 0,25 0,46 0,98 1,71 1,87 1,21
Parziale prog.	1,29 0,25 0,46 0,98 0,36 1,35 1,52 0,35 1,21
Quota prog.	9,90 9,98 10,64 10,63 10,00 9,13 7,68 7,15 7,15 7,15 7,67 9,47
Prof. scavo	0,00 0,00 0,50 0,40 0,50 0,00 0,00

SEZIONE S29

Scala H 1/100
Scala V 1/100

stato di fatto
progetto

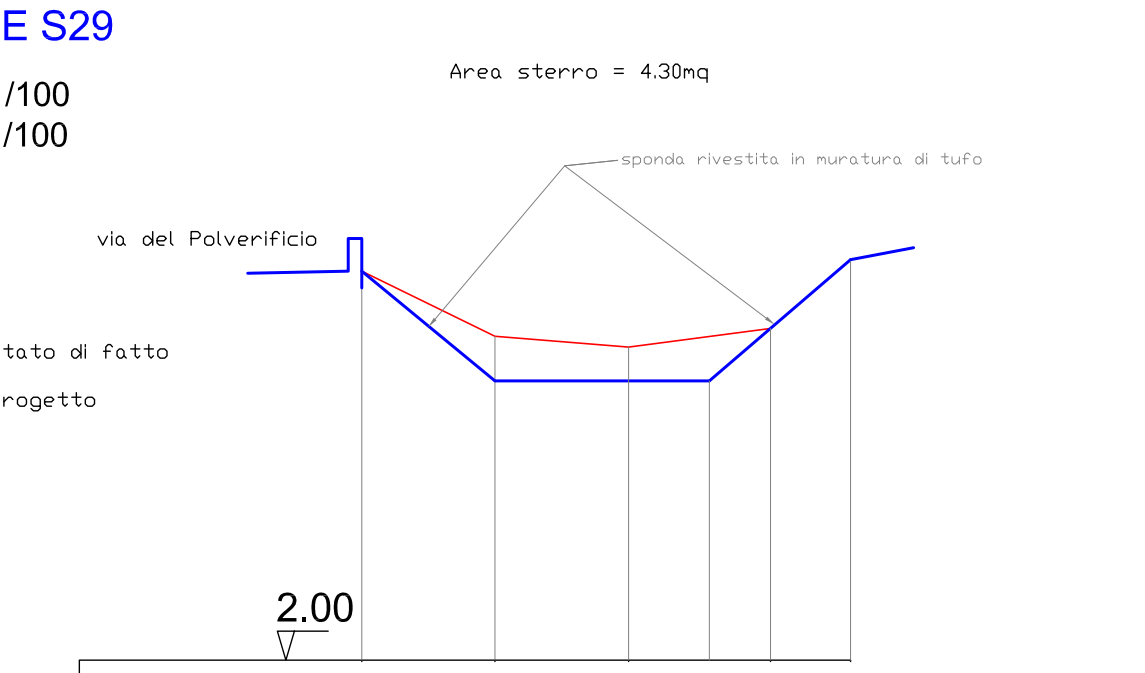
Area sterro = 4,30mq
via del Polverificio
sponda rivestita in muratura di tufo
2.00

Quota	9,16 7,96 7,76 7,96 8,10 9,37
Progressiva	0,00 2,45 4,91 7,52 8,99
Parziale	2,45 2,46 2,61 1,47
Parziale prog.	2,45 2,46 1,49 1,12 1,47
Quota prog.	9,16 7,14 7,14 7,14 8,10 9,37
Prof. scavo	0,00 0,82 0,62 0,82 0,00 0,00

SEZIONE S30

Scala H 1/100
Scala V 1/100

stato di fatto
progetto

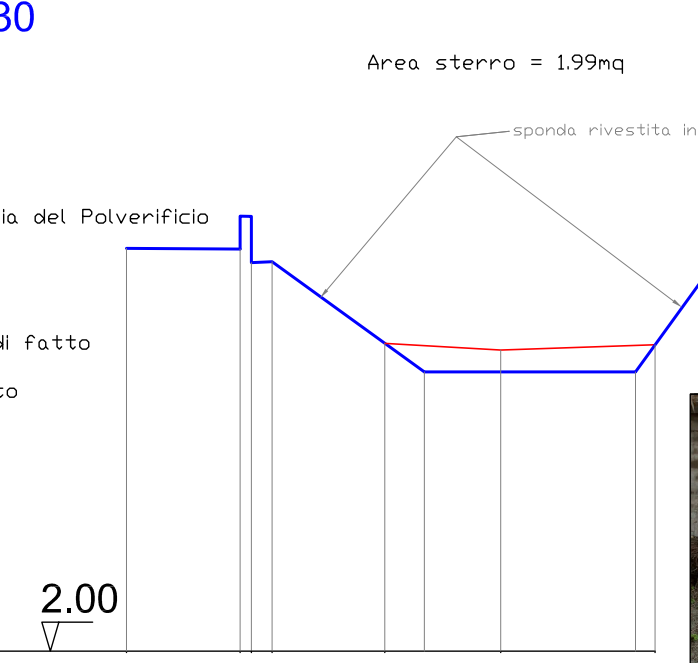
Area sterro = 1,99mq
via del Polverificio
sponda rivestita in muratura di tufo
2.00

Quota	9,41 9,40 10,01 10,00 9,16 9,17 7,67 7,62 7,54 7,63 7,64
Progressiva	0,00 2,09 2,30 2,67 4,75 6,89 9,73
Parziale	2,09 0,21 0,37 2,08 2,14 2,84
Parziale prog.	2,09 0,21 0,37 2,08 0,73 1,41 2,47 0,37
Quota prog.	9,41 9,40 10,01 10,00 9,16 9,17 7,67 7,14 7,14 7,14 7,64
Prof. scavo	0,00 0,00 0,48 0,40 0,49 0,00

Consorzio di Bonifica Integrale
COMPRENSORIO SARNO BACINI DEL SARNO, DEI TORRENTI VESUVIANI E DELL'IRNO

MANUTENZIONE STRAORDINARIA DEL CANALE BOTTARO E DEL CANALE CASADODICI NELL'AMBITO DEL CENTRO URBANO DEL COMUNE DI SCAFATI (SA)

LIVELLO DI DEFINIZIONE DEL PROGETTO:
PROGETTO ESECUTIVO

ELABORATO: N.15
SEZIONI TRASVERSALI CANALE BOTTARO S.D.F. - PROGETTO RAPP. 1/100

DATA: LUGLIO 2018

PROGETTISTI:
ING. GERARDO GUSTATO
(Capo Ufficio Progettazione e D.L.)
GEOM. GIANCARLO MIRANDA
(Capo Ufficio Manutenzione Comp. Basso)

RESPONSABILE DEL PROCEDIMENTO:
ING. BRUNO CARLONI
(Direttore Area Tecnica)

COLLABORAZIONI:
GEOM. ANTONIO GRECO
(Ufficio Progettazione e D.L.)

RILIEVI TOPOGRAFICI:
GEOM. FRANCESCO MOSCA